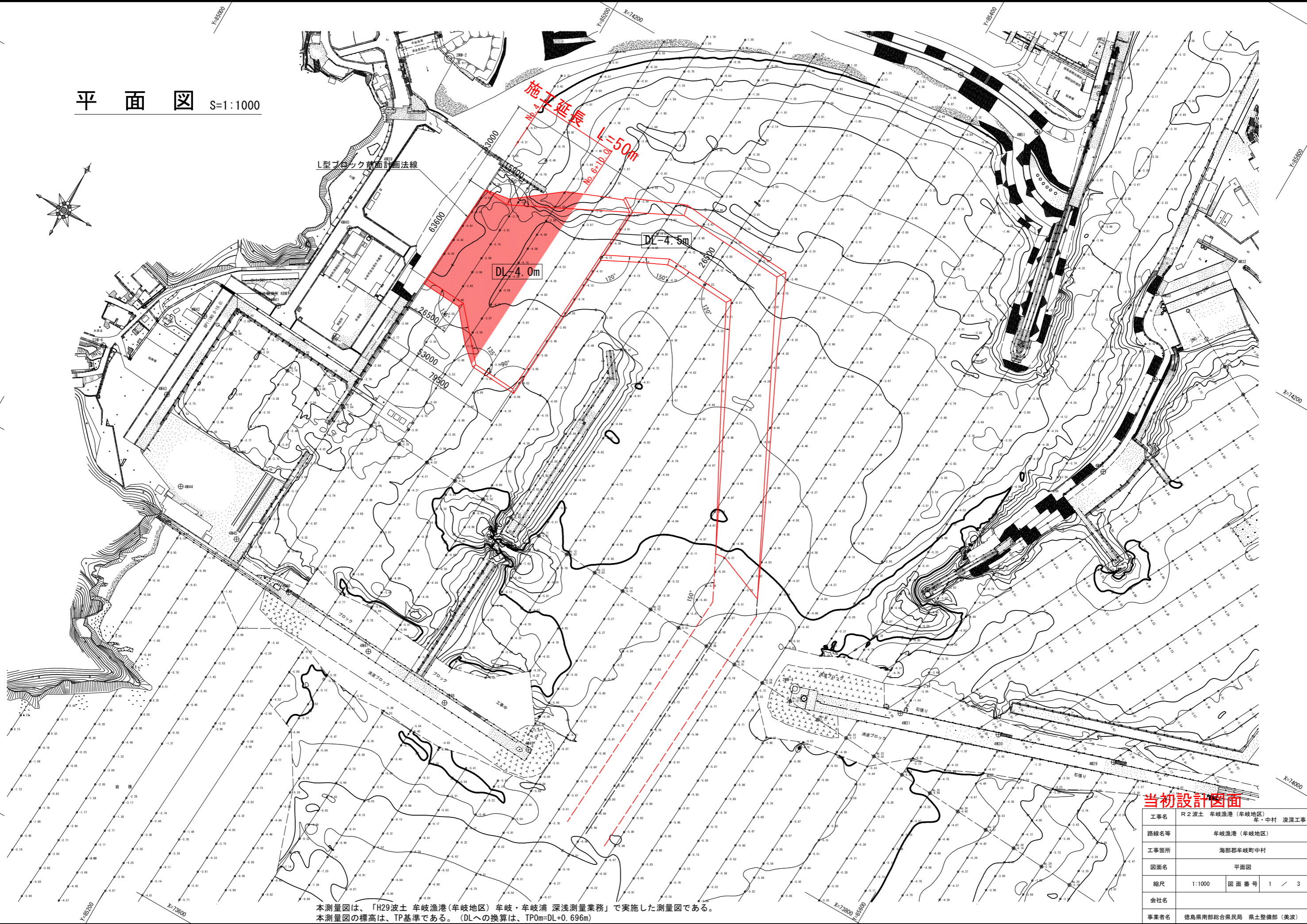


平面図 S=1:1000



当初設計図面

工事名	R2波土 牟岐漁港(牟岐地区) 牟岐・牟岐浦 深淺測量業務		
路線名等	牟岐漁港(牟岐地区)		
工事箇所	海部郡牟岐町中村		
図面名	平面図		
縮尺	1:1000	図面番号	1 / 3
会社名			
事業者名	徳島県南部総合県民局 県土整備部(美波)		

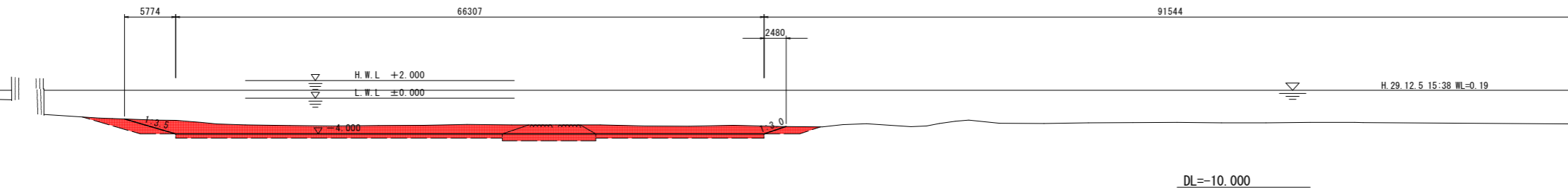
本測量図は、「H29波土 牟岐漁港(牟岐地区) 牟岐・牟岐浦 深淺測量業務」で実施した測量図である。
 本測量図の標高は、TP基準である。(DLへの換算は、TP0m=DL+0.696m)

横断図 (1)

1NO. 5
GH=-3.590

-4.0m泊地浚渫

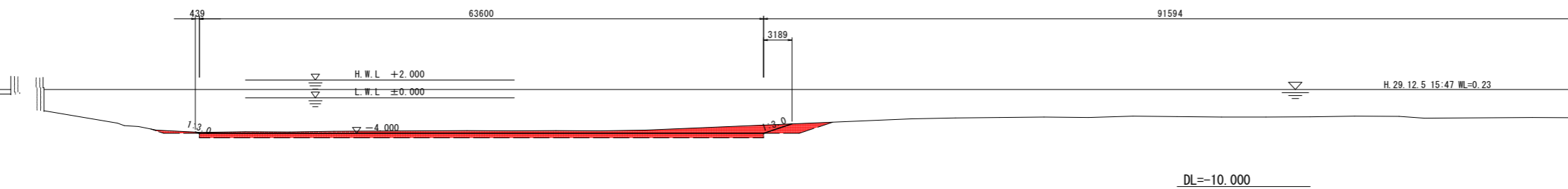
名称	種別	単位	数量
泊地浚渫	土砂	m ³	62.4
底面余掘	土砂	m ³	27.9
法面余掘	土砂	m ³	10.2
泊地砕岩	岩盤	m ³	8.2
底面余砕	岩盤	m ³	8.4



1NO. 4
GH=-2.940

-4.0m泊地浚渫

名称	種別	単位	数量
泊地浚渫	土砂	m ³	22.9
底面余掘	土砂	m ³	31.8
法面余掘	土砂	m ³	5.6



本測量図は、「H29波土 牟岐漁港(牟岐地区) 牟岐・牟岐浦 深浅測量業務」で実施した測量図である。
本測量図は、標高基準のTPをDLに変換した。(TP0m=DL+0.696m)

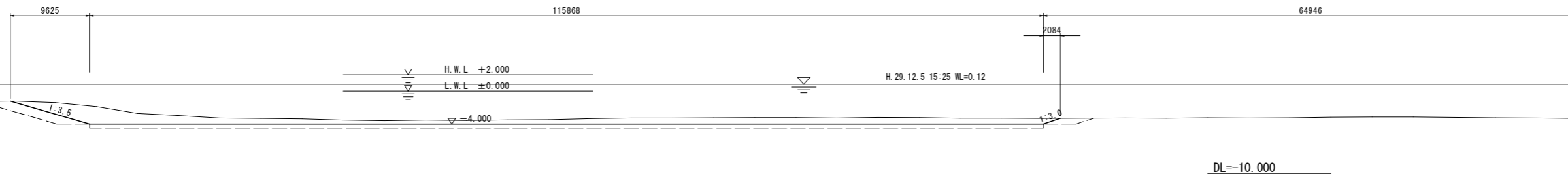
工事名	R2波土 牟岐漁港(牟岐地区) 牟岐・中村 浚渫工事		
路線名等	牟岐漁港(牟岐地区)		
工事箇所	海部郡牟岐町中村		
図面名	横断図(1)		
縮尺	1:300	図面番号	2 / 3
会社名			
事業者名	徳島県南部総合県民局 県土整備部(美波)		

横断図 (2)

1NO. 7
GH=-4.020

-4.0m泊地浚渫

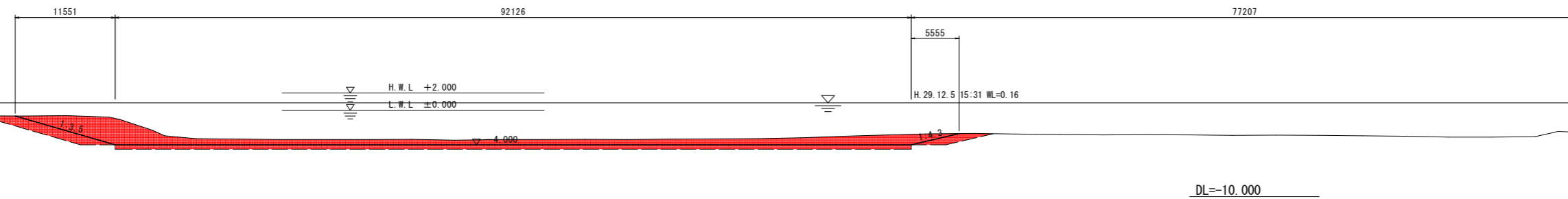
名称	種別	単位	数量
泊地浚渫	土砂	m ³	97.3
底面余掘	土砂	m ³	57.9
法面余掘	土砂	m ³	13.9



1NO. 6
GH=-3.250

-4.0m泊地浚渫

名称	種別	単位	数量
泊地浚渫	土砂	m ³	96.2
底面余掘	土砂	m ³	46.1
法面余掘	土砂	m ³	18.6



本測量図は、「H29波土 牟岐漁港(牟岐地区) 牟岐・牟岐浦 深浅測量業務」で実施した測量図である。
本測量図は、標高基準のTPをDLに変換した。(TPOm=DL+0.696m)

工事名	R2波土 牟岐漁港(牟岐地区) 牟岐・中村 浚渫工事		
路線名等	牟岐漁港(牟岐地区)		
工事箇所	海部郡牟岐町中村		
図面名	横断図(2)		
縮尺	1:300	図面番号	3 / 3
会社名			
事業者名	徳島県南部総合県民局 県土整備部(美波)		